



Communauté de Communes
Villandraut

COMMUNE DE LUCMAU

VERSION DU 04 AOUT 2009



Etude pour l'implantation d'une Signalétique sur le Canton de Villandraut - Commune de Lucmau

EMPLACEMENT DES PANNEAUX DE SIGNALISATIONS

- 1
- 2
- 3
- 4





Remarque : manque situation des panneaux sur la carte

SYNTHESE LUCMAU

N°	panneaux	lattes	situation	remarques
1	1	6	Place de la mairie	
2	1	6	Route de Préchac	
3	1	1	Route de Briel	
TOTAL	3	13		

LUCMAU – LE PANNEAU DANS LE BOURG


PANNEAU N°1

<i>Ecole Maternelle</i>	↑
<i>Lotissement Le Berdiley</i>	↑
 <i>Chambres d'Hôtes La Palombière</i>	↑
<i>Cimetière</i>	↑
 <i>Gîte Communal La Hournère</i>	→
↓	<i>Eglise Saint-André</i>



LUCMAU – LE PANNEAU ROUTE DE PRÉCHAC

PANNEAU N°2

←	<i>Ecole Maternelle</i>
←	 <i>Gîte Communal La Hournère</i>
←	<i>Mairie</i>
←	<i>Salle des Fêtes</i>
←	<i>Cercle de la Concorde</i>
<i>Eglise d'Insos</i>	→



LUCMAU – LE PANNEAU VERS BRIEL



PANNEAU N°3

