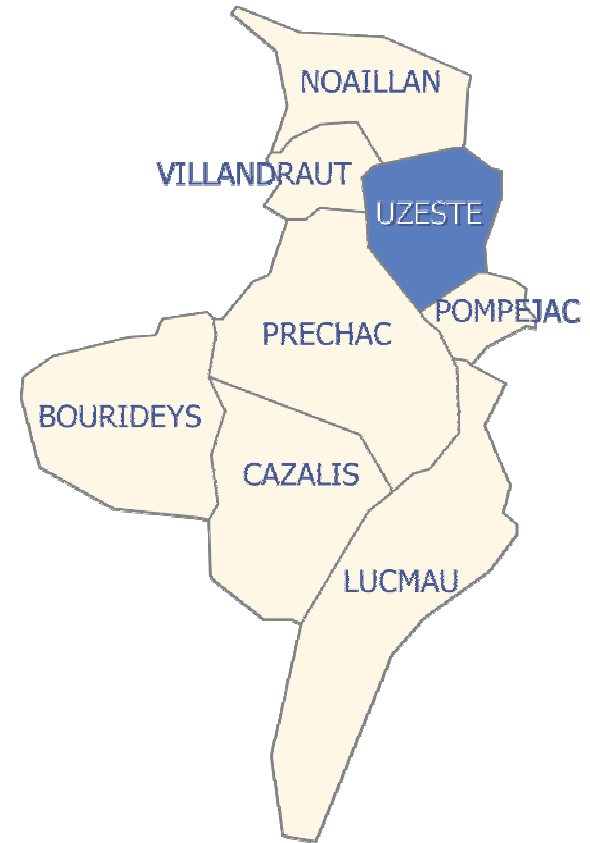




Communauté de Communes  
Villandraut

**COMMUNE  
D'UZESTE**  
Version du 09/09/09



Etude pour l'implantation d'une Signalétique d'information locale sur le Canton de Villandraut

# EMPLACEMENT DES PANNEAUX DE SIGNALISATIONS



## SYNTHESE UZESTE


---

<b>N°</b>	<b>panneaux</b>	<b>lattes</b>	<b>situation</b>	<b>remarques</b>
<b>1</b>	1	5	Emplacement lavoir	
<b>2</b>	1	4 + 4	Emplacement cimetièrre	Trimât dont 2 lattes larges
<b>3</b>	1	4	Angle de la rue Faza	
<b>4</b>	1	5	Aire de pique-nique	
<b>5</b>	1	6	Place du village	
<b>TOTAL</b>	<b>5</b>	<b>28</b>		

# UZESTE – LE PANNEAU AU LAVOIR






PANNEAU N°1

<i>Stade</i>		←
<i>Aire de Pique-Nique</i>		↑
<i>Piste Cyclable</i>		→
<i>Mairie / Salle des Fêtes</i>		→
<i>Tous Commerces</i>		→



# UZESTE – LE PANNEAU CIMETIERE



PANNEAU N°2

↑	 Aire de Pique-Nique	Collégiale (13 <sup>ème</sup> s.)	
↑	Alimentation Café des Sports	Tombeau du Pape Clément	↑
↑	Boucherie Charcuterie	Gîtes et Chambres d'Hôtes	 ↑
↑	Boulangerie Pâtisserie Salon de thé	Gîte de la Gare	 →
		Médecin	↑

# UZESTE – LE PANNEAU A L'ANGLE DE LA RUE FAZA



PANNEAU N°3	
<i>Chamb. Hôtes « Sous la Tonnelle »</i>	 ↑
<i>Chamb. Hôtes « Le Clos Norma »</i>	 →
<i>L'Estaminet</i>	→
<i>Stade</i>	→




# UZESTE – LE PANNEAU A L'AIRES DE PIQUE-NIQUE





PANNEAU N°4

<i>Mairie – Salle des Fêtes</i>	↑
<i>Agence Postale</i>	↑
<i>Tous commerces</i>	↑
<i>Aire de Pique-Nique</i>	 →
<i>Gîte « Le Presbytère »</i>	 →

# UZESTE – LE PANNEAU DE LA PLACE DU VILLAGE



PANNEAU N°5

<i>Mairie – Salle des Fêtes</i>	↑
<i>Gîtes « l'Argileyre »</i>	 ↑
<i>Gîte « du Moulin »</i>	 →
<i>Piste Cyclable</i>	←
<i>Stade</i>	↓
<i>Vétérinaire</i>	↙